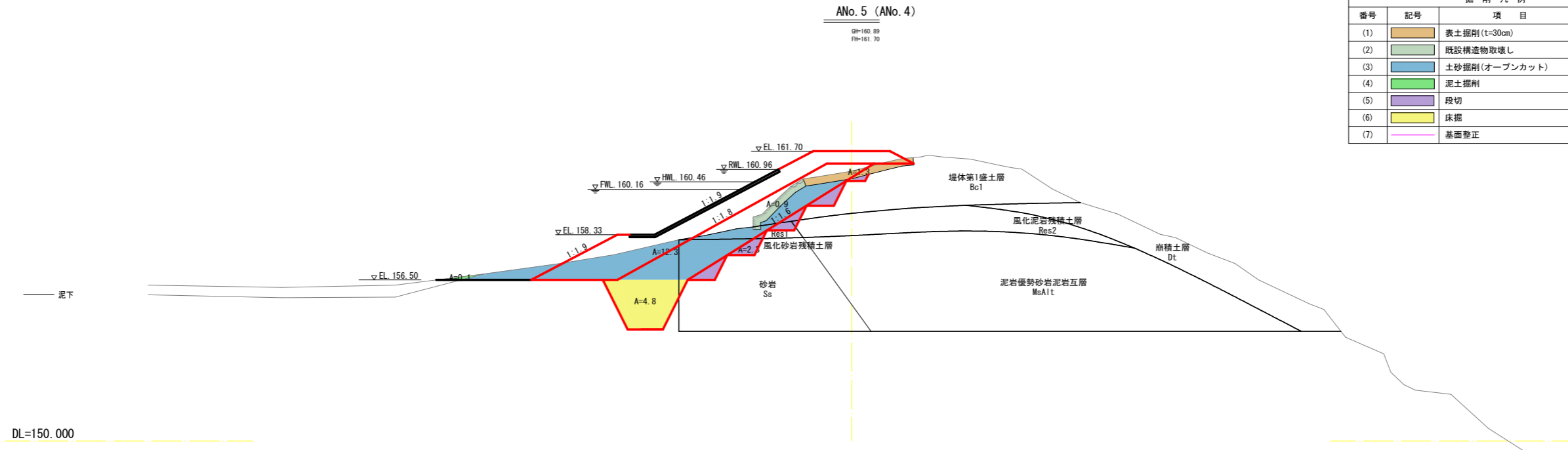


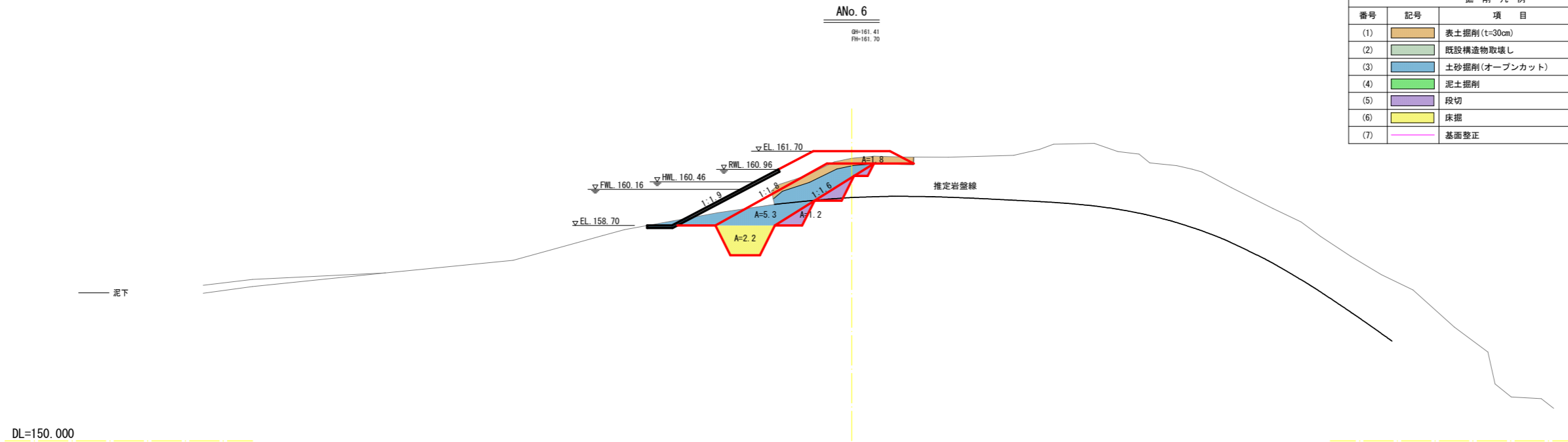
堤体土工横断図(1)

S=1:100

(掘削)



掘削凡例				
番号	記号	項目	数量	単位
(1)		表土掘削 (t=30cm)	1.3	m ²
(2)		既設構造物取壊し	0.9	m ²
(3)		土砂掘削 (オープンカット)	12.3	m ²
(4)		泥土掘削	0.1	m ²
(5)		段切	2.3	m ²
(6)		床掘	4.8	m ²
(7)		基面整正	-	m



掘削凡例				
番号	記号	項目	数量	単位
(1)		表土掘削 (t=30cm)	1.8	m ²
(2)		既設構造物取壊し	-	m ²
(3)		土砂掘削 (オープンカット)	5.3	m ²
(4)		泥土掘削	-	m ²
(5)		段切	1.2	m ²
(6)		床掘	2.2	m ²
(7)		基面整正	-	m

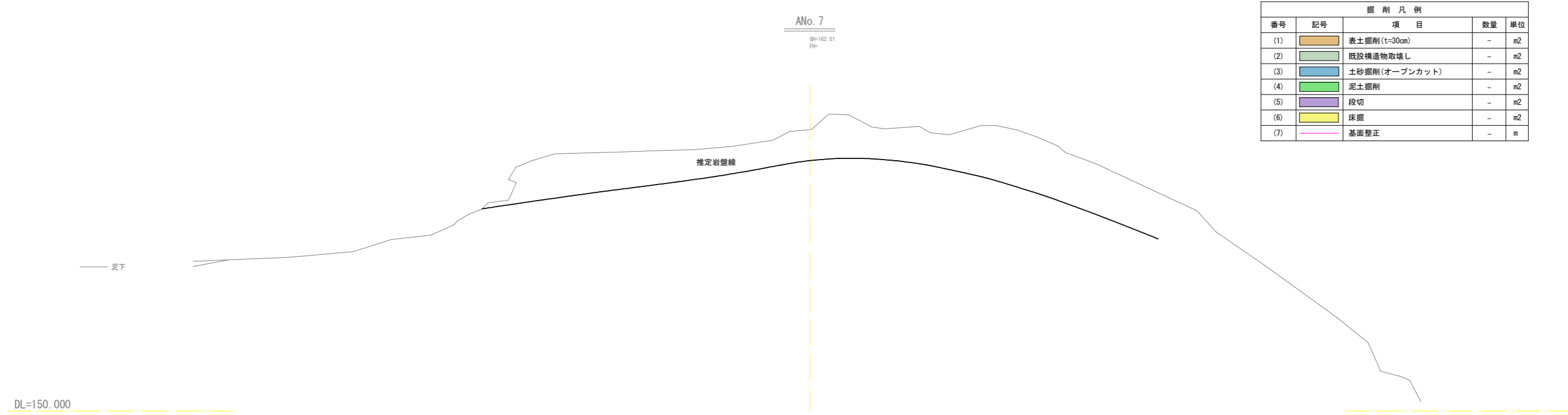
実施設計図面

工事名	R8徳耕ため池 慶田の池 堤体工事		
路線名等	慶田の池地区		
工事箇所	板野郡板野町		
図面名	堤体土工横断図(1)		
縮尺	S=1:100	図面番号	参考図1
会社名			
事業者名	徳島県徳島農林事務所		

堤体土工横断図(2)

S=1:100

(掘削)



掘削凡例				
番号	記号	項目	数量	単位
(1)		表土掘削(t=30cm)	-	m ²
(2)		既設構造物取壊し	-	m ²
(3)		土砂掘削(オープンカット)	-	m ²
(4)		泥土掘削	-	m ²
(5)		段切	-	m ²
(6)		床掘	-	m ²
(7)		基面整正	-	m

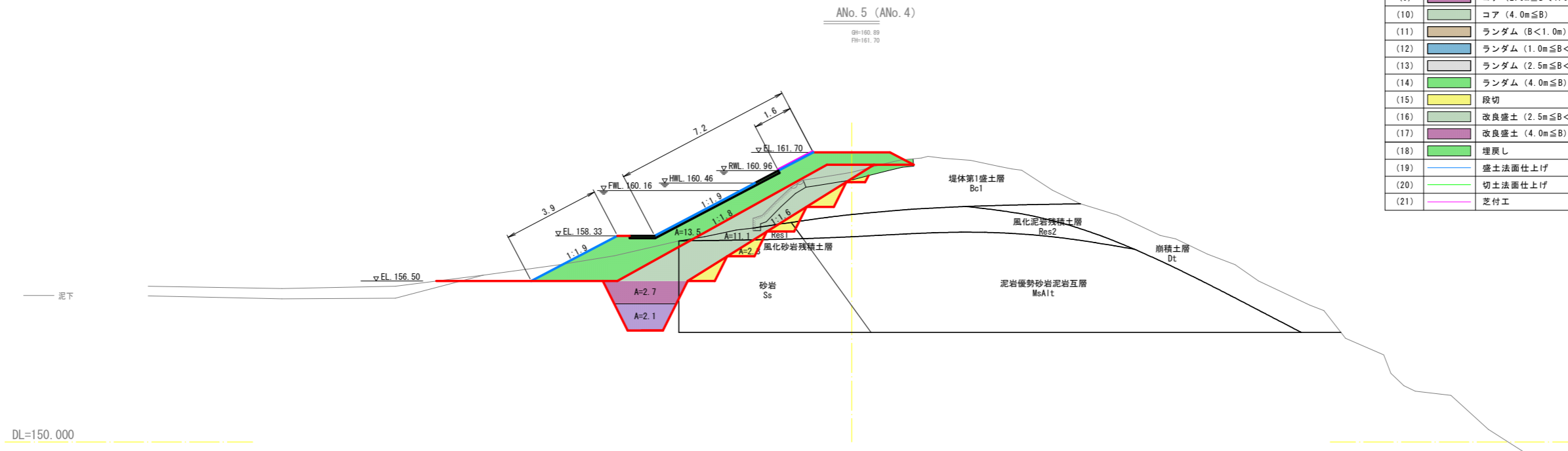
実施設計図面

工事名	R8徳耕ため池 慶田の池 堤体工事		
路線名等	慶田の池地区		
工事箇所	板野郡板野町		
図面名	堤体土工横断図(2)		
縮尺	S=1:100	図面番号	参考図2
会社名			
事業者名	徳島県徳島農林事務所		

堤体土工横断図(3)

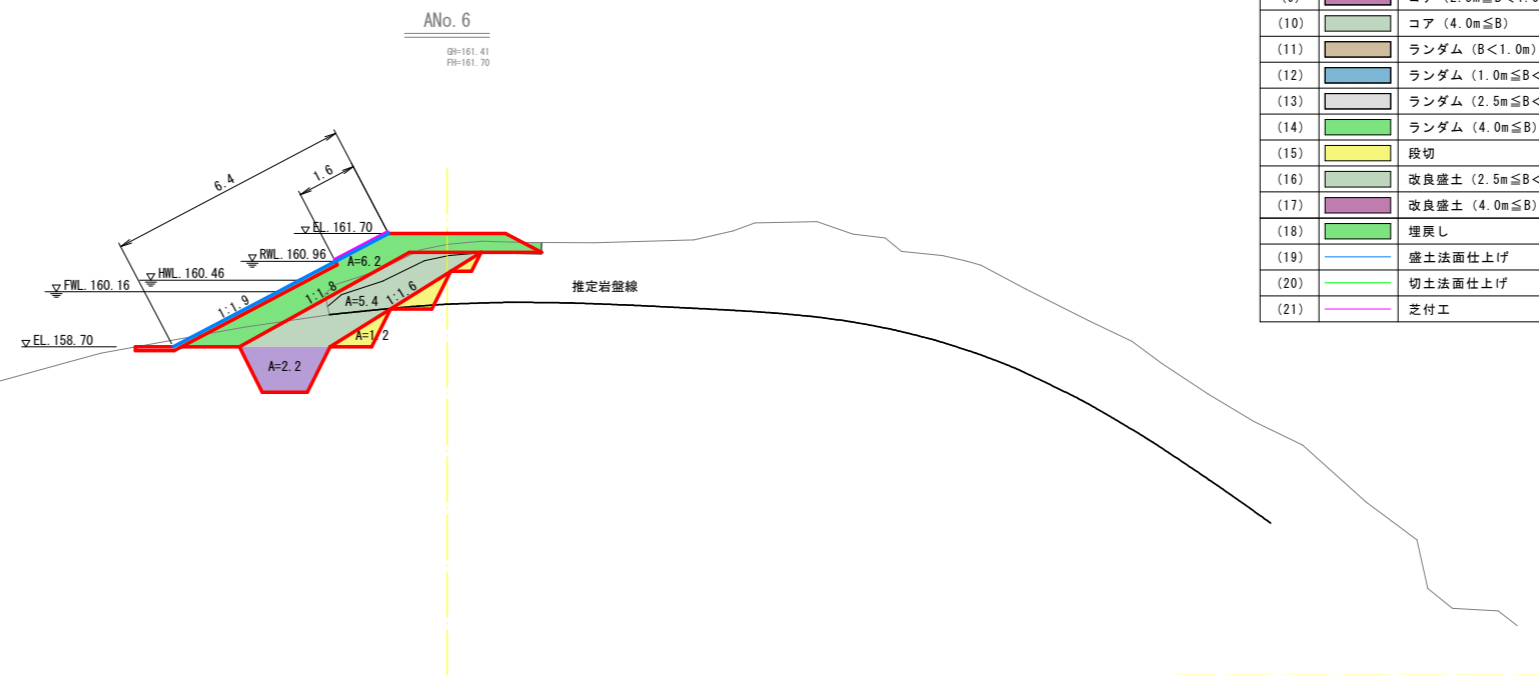
S=1:100

(盛土)



盛土凡例				
番号	記号	項目	数量	単位
(8)		コア (1.0m ≤ B < 2.5m)	2.1	m ²
(9)		コア (2.5m ≤ B < 4.0m)	2.7	m ²
(10)		コア (4.0m ≤ B)	11.1	m ²
(11)		ランダム (B < 1.0m)	-	m ²
(12)		ランダム (1.0m ≤ B < 2.5m)	-	m ²
(13)		ランダム (2.5m ≤ B < 4.0m)	-	m ²
(14)		ランダム (4.0m ≤ B)	13.5	m ²
(15)		段切	2.3	m ²
(16)		改良盛土 (2.5m ≤ B < 4.0m)	-	m ²
(17)		改良盛土 (4.0m ≤ B)	-	m ²
(18)		埋戻し	-	m ²
(19)		盛土法面仕上げ	11.1	m
(20)		切土法面仕上げ	-	m
(21)		芝付工	1.6	m

DL=150.000



盛土凡例				
番号	記号	項目	数量	単位
(8)		コア (1.0m ≤ B < 2.5m)	2.2	m ²
(9)		コア (2.5m ≤ B < 4.0m)	-	m ²
(10)		コア (4.0m ≤ B)	5.4	m ²
(11)		ランダム (B < 1.0m)	-	m ²
(12)		ランダム (1.0m ≤ B < 2.5m)	-	m ²
(13)		ランダム (2.5m ≤ B < 4.0m)	-	m ²
(14)		ランダム (4.0m ≤ B)	6.2	m ²
(15)		段切	1.2	m ²
(16)		改良盛土 (2.5m ≤ B < 4.0m)	-	m ²
(17)		改良盛土 (4.0m ≤ B)	-	m ²
(18)		埋戻し	-	m ²
(19)		盛土法面仕上げ	6.4	m
(20)		切土法面仕上げ	-	m
(21)		芝付工	1.6	m

DL=150.000

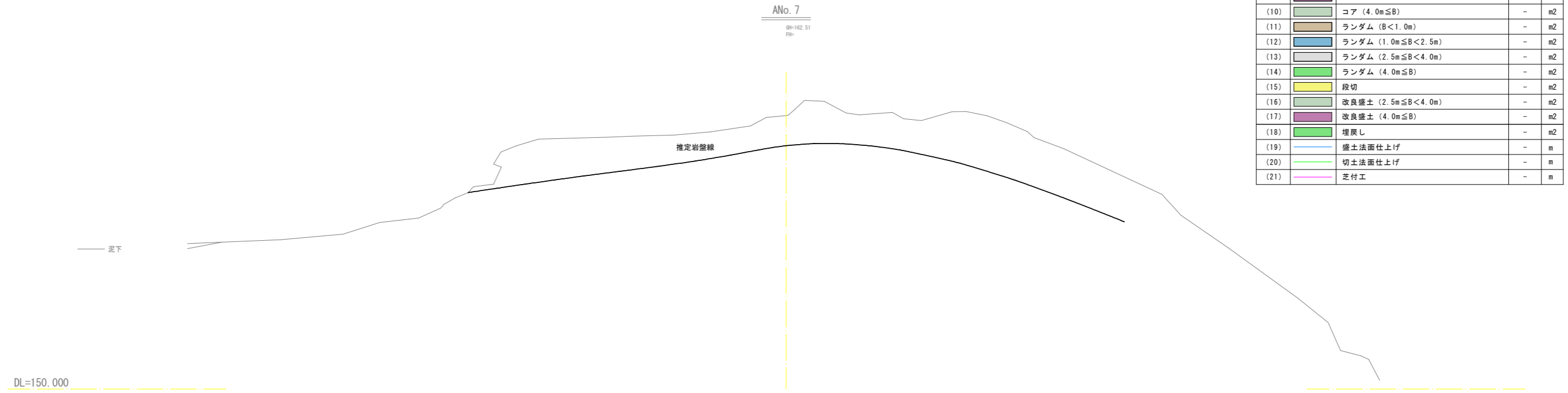
実施設計図面

工事名	R8徳耕ため池 慶田の池 堤体工事		
路線名等	慶田の池地区		
工事箇所	板野郡板野町		
図面名	堤体土工横断図(3)		
縮尺	S=1:100	図面番号	参考図3
会社名			
事業者名	徳島県徳島農林事務所		

堤体土工横断図(4)

S=1:100

(盛土)



盛土凡例				
番号	記号	項目	数量	単位
(8)		コア (1.0m ≤ B < 2.5m)	-	m ²
(9)		コア (2.5m ≤ B < 4.0m)	-	m ²
(10)		コア (4.0m ≤ B)	-	m ²
(11)		ランダム (B < 1.0m)	-	m ²
(12)		ランダム (1.0m ≤ B < 2.5m)	-	m ²
(13)		ランダム (2.5m ≤ B < 4.0m)	-	m ²
(14)		ランダム (4.0m ≤ B)	-	m ²
(15)		段切	-	m ²
(16)		改良盛土 (2.5m ≤ B < 4.0m)	-	m ²
(17)		改良盛土 (4.0m ≤ B)	-	m ²
(18)		埋戻し	-	m ²
(19)		盛土法面仕上げ	-	m
(20)		切土法面仕上げ	-	m
(21)		芝付工	-	m

実施設計図面

工事名	R8徳耕ため池 慶田の池 堤体工事		
路線名等	慶田の池地区		
工事箇所	板野郡板野町		
図面名	堤体土工横断図(4)		
縮尺	S=1:100	図面番号	参考図4
会社名			
事業者名	徳島県徳島農林事務所		